



EVROPSKÁ UNIE
Evropské strukturální a investiční fondy
Operační program Doprava

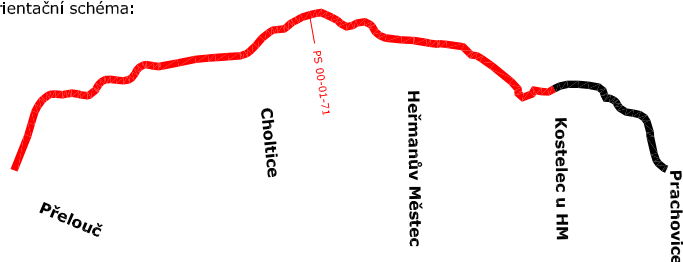
Ministerstvo dopravy
Státní fond dopravní
infrastruktury



Jiná ověření:

Paré:

Orientační schéma:





Razítko oprávněné osoby:

Podpis:

Datum:

Revize:	Datum:	Popis:	Kontroloval:
002	11/2023	PDPS - aktualizovaná, kompletní	Ing. Petr Burda
003	06/2024	PDPS - po připomínkách	Ing. Petr Burda

Stavebník/Investor:	Správa železnic, státní organizace	 SPRÁVA ŽELEZNIC
Adresa:	Dlážděná 1003/7, 110 00 Praha 1	
Zástupce investora:	Stavební správa východ	
Adresa:	Nerudova 1, 779 00 Olomouc	

Zhotovitel díla:	EXPROJEKT s.r.o.	 EXPROJEKT
Adresa:	Heršpická 758/13, 619 00 Brno	
Kontakt:	T: +420 533 312 000 E: info@exprojekt.cz	
Zhotovitel části/objektu:	SUDOP PRAHA a.s.	 SUDOP PRAHA
Adresa:	Olšanská 1a, 130 80 Praha 3	
Kontakt:	T: +420 605 229 020 E: praha@sudop.cz	
Hlavní projektant (HIP):	Ing. Pavel Odehnal	Specialista: Ing. Martin Raibr

Název stavby/akce:	Rekonstrukce TZZ Přelouč - Prachovice	Označení investora: S621500628
		Označení zhotovitele: 2020-202
Název části:	Evropský vlakový zabezpečovací systém (ETCS)	Označení části: D.1.1.7
Název objektu/díleč části:	Přelouč - Kostelec u H. M., ETCS L1	Označení objektu/komplexu: PS 00-01-71
Název přílohy:	Tabulka uvolňovacích rychlostí	Číslo přílohy (typ/pořadí): 2. 201
Název díleč části přílohy:	-	
Odpovědný projektant:	Zpracovatel přílohy: Ing. Ladislav Kempný	Měřítko: - Formáty: -
Kraj:	Katastrální území: Pardubický	TUDU: 1541 Prachovice - Přelouč
	Dle technické zprávy	Smluvní datum zpracování: 30. 11. 2023

Označení investora:	Stupeň dokumentace: Část:	Objekt:	Podobjekt:	Příloha:	Revize:
S 6 2 1 5 0 0 6 2 8	- P D P S - D 1 1 0 7	- P S 0 0 0 1 7 1	- - -	- 1 - 0 0 1	- 0 0 3

[Prostor pro další informace]

TABULKA UVOLŇOVACÍCH RYCHLOSTÍ

ŽST Kostelec u Heřmanova Městce

směr Heřmanův Městec (lichý)										
návěstidlo	uvolňovací rychlost [km/h]	rychlost cesty za náv. [km/h]	předsazení EoA	místo ohrožení				dohlížené místo (SvL)		poznámka
				VC s v > 60 km/h (námezník)		jiné důvody				
				vzdálenost [m]	rychl. ohrož. JC [km/h]	vzdálenost [m]	předmět ohrožení	vzdálenost [m]	typ	
Lc301	- *	50 (T)	-	-	-	-	-	-	-	*u náv. nekončí VC
Lc301a	20	40 (T)	-	-	-	-	-	50	-	výl. SVC na 93K
Lc91	20	40 (T)	-	-	-	-	-	49	hrot V1	-
L2	20	40 (T)	-	-	-	110	zar	22	nám. V3	-
L1	20	40 (T)	-	-	-	-	-	18	nám V4	-

směr konec tratě (sudý)										
návěstidlo	uvolňovací rychlost [km/h]	rychlost cesty za náv. [km/h]	předsazení EoA	místo ohrožení				dohlížené místo (SvL)		poznámka
				VC s v > 60 km/h (námezník)		jiné důvody				
				vzdálenost [m]	rychl. ohrož. JC [km/h]	vzdálenost [m]	předmět ohrožení	vzdálenost [m]	typ	
S	20	40 (T)	-	-	-	109	PZS K3	50	-	-
Sc1	20	40 (T)	-	-	-	-	-	58	nám V1	-
Sc2	20	40 (T)	-	-	-	-	-	58	nám. V1	-
Sc91	20	50 (T)	-	-	-	-	-	25	hrot V101	výl. LVC k náv Lc301a
Sc301	20	30 (T)	-	-	-	-	-	136	zar.	-

ŽST Kostelec u Heřmanova Městce

TABULKA UVOLŇOVACÍCH RYCHLOSTÍ

směr Choltice (lichý)										
návěstidlo	uvolňovací rychlost [km/h]	rychlost cesty za náv. [km/h]	předsazení EoA	místo ohrožení				dohlížené místo (SvL)		poznámka
				VC s v > 60 km/h (námezník)		jiné důvody				
				vzdálenost [m]	rychl. ohrož. JC [km/h]	vzdálenost [m]	předmět ohrožení	vzdálenost [m]	typ	
L	20	50 (T)	-	-	-	-	-	139	PZS H1	-
L1	20	50 (T)	-	-	-	-	-	44	hrot V5	-
L2	- *	40	-	-	-	-	-	-	-	*u náv. nekončí VC
L7	20	40	-	-	-	-	-	15	nám. V12	-
L5	20	40	-	-	-	-	-	15	nám. V12	-
L3	20	50 (T)	-	-	-	-	-	15	nám. V13	-
L1a	20	50 (T)	-	-	-	-	-	15	nám. V14	-

směr Kostelec u Heřmanova Městce (sudý)										
návěstidlo	uvolňovací rychlost [km/h]	rychlost cesty za náv. [km/h]	předsazení EoA	místo ohrožení				dohlížené místo (SvL)		poznámka
				VC s v > 60 km/h (námezník)		jiné důvody				
				vzdálenost [m]	rychl. ohrož. JC [km/h]	vzdálenost [m]	předmět ohrožení	vzdálenost [m]	typ	
S	20	50 (T)	-	-	-	-	-	171	PZS H3	-
CHS	20	40	-	-	-	-	-	200	-	-
Sc2	20	0	-	-	-	-	-	0	Dzar	-
S7	20	50 (T)	-	-	-	-	-	15	nám. V4	-
S5	20	50 (T)	-	-	-	-	-	15	nám. V4	-
S3	20	50 (T)	-	-	-	164	Vk1	15	nám. V3	-
S1	20	50 (T)	-	-	-	-	-	15	nám. V1	-

TABULKA UVOLŇOVACÍCH RYCHLOSTÍ

směr Přelouč (lichý)										
návěstidlo	uvolňovací rychlost [km/h]	rychlost cesty za náv. [km/h]	předsazení EoA	místo ohrožení				dohlížené místo (SvL)		poznámka
				VC s v > 60 km/h (námezník)		jiné důvody				
				vzdálenost [m]	rychl. ohrož. JC [km/h]	vzdálenost [m]	předmět ohrožení	vzdálenost [m]	typ	
L	20	50 (T)	-	-	-	-	-	200	-	-
L1	20	50 (T)	-	-	-	-	-	54	nám. V3	-
L2	20	50 (T)	-	-	-	-	-	65	nám. V3	-
Lo	20	70 (T)	-	-	-	-	*	50	-	-
HL	20	70 (T)	-	-	-	-	-	50	Se103	-

směr Heřmanův Městec (sudý)										
návěstidlo	uvolňovací rychlost [km/h]	rychlost cesty za náv. [km/h]	předsazení EoA	místo ohrožení				dohlížené místo (SvL)		poznámka
				VC s v > 60 km/h (námezník)		jiné důvody				
				vzdálenost [m]	rychl. ohrož. JC [km/h]	vzdálenost [m]	předmět ohrožení	vzdálenost [m]	typ	
So	20	70 (T)	-	-	-	-	-	50	-	-
S	20	70 (T)	-	-	-	-	-	50	-	-
S1	20	50 (T)	-	-	-	-	-	58	nám. V1	-
S2	20	50 (T)	-	-	-	-	-	61	nám. V1	-